

D.1.1.2.4 CHARAKTERISTICKÉ PŘÍČNÉ ŘEZY

Generální projektant:



PRODIN A.S.
K VÁPENCE 2745
530 02 PARDUBICE

WWW.PRODIN.CZ
DIČ: CZ25292161
IČO: 25292161

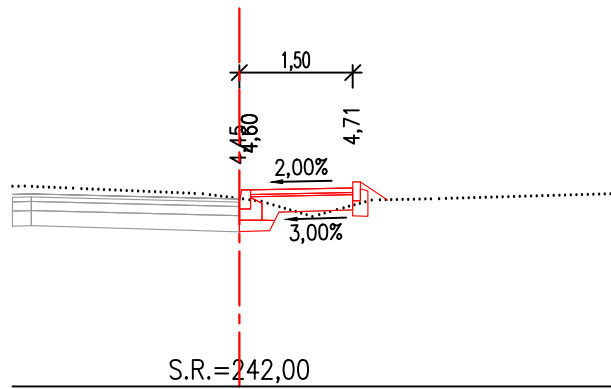
Zpracovatel dílčí části dokumentace:

Souřadnicový systém S-JTSK, Výškový systém Bpv

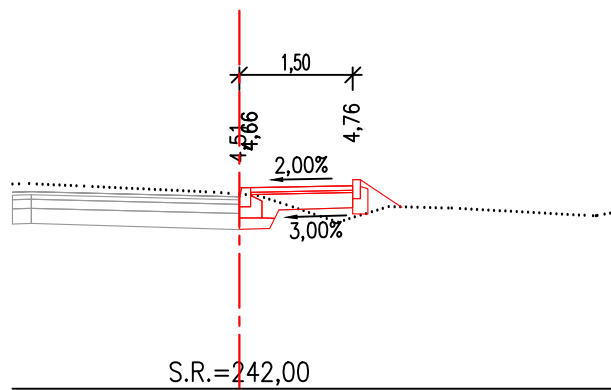
Vypracoval: Ing. Ondřej Ťupa		Zodp. projektant: Ing. Michal Hornýš		Kontroloval: Ing. Michal Hornýš	
Kraj: Pardubický		Traťový úsek/Obec: Bořice			
Investor Obec Bořice, Bořice č.p. 93, 538 62 Hrochův Týnec					
Akce: Chodníky podél III/32249 Bořice				Formát: A4	
				Datum: 11/2020	
				Stupeň PD: PDPS	
				Č. zakázky: 3111-20-094	
				Změna	
				Č. kopie	
				Měřítko	
Obsah výkresu: CHARAKTERISTICKÉ PŘÍČNÉ ŘEZY				Část dokumentace D.1.1	
				Č. výkresu 2.4	



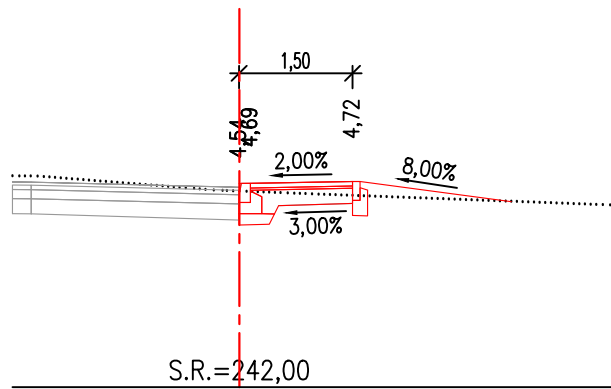
ŘEZ 1
km 0,020 00



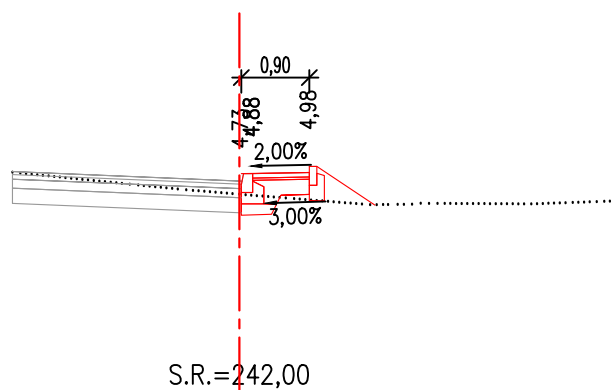
ŘEZ 2
km 0,040 00



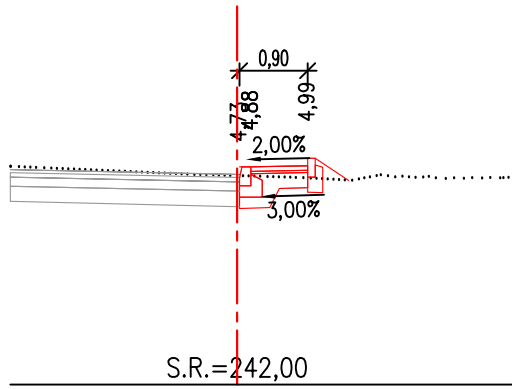
ŘEZ 3
km 0,060 00



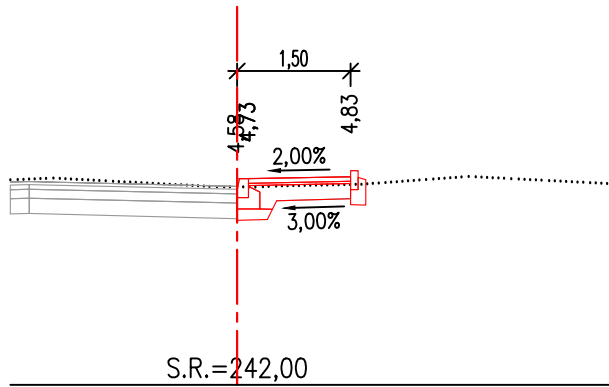
ŘEZ 4
km 0,080 00



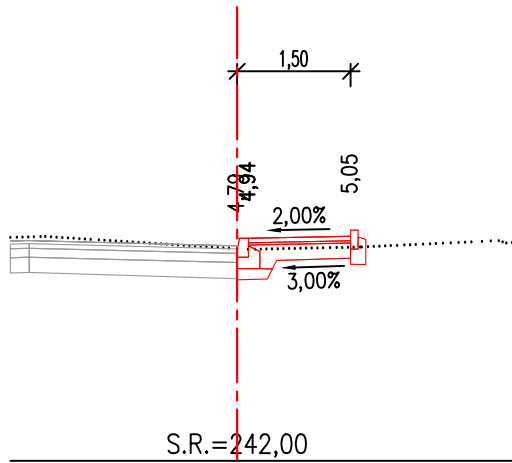
ŘEZ 5
km 0,100 00



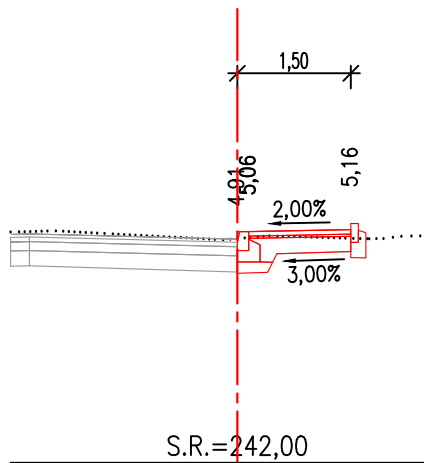
ŘEZ 6
km 0,140 00



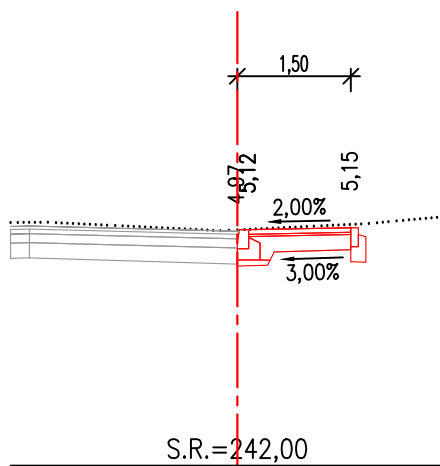
ŘEZ 7
km 0,160 00



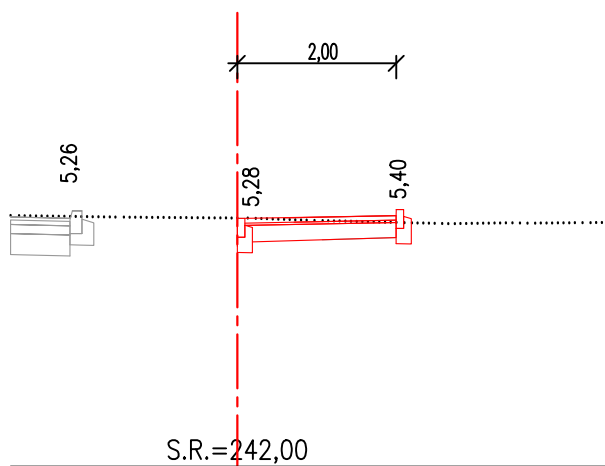
ŘEZ 8
km 0,180 00



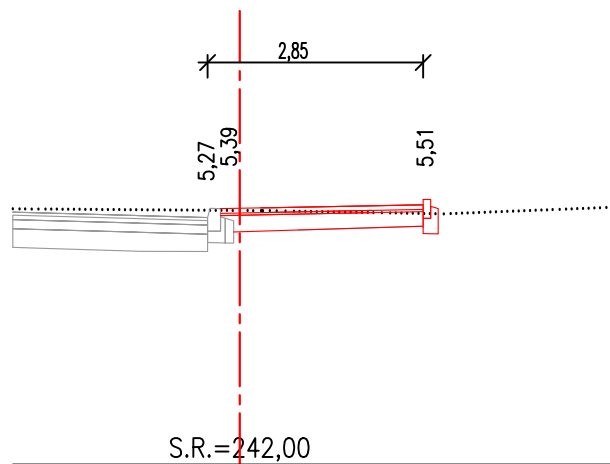
ŘEZ 9
km 0,200 00



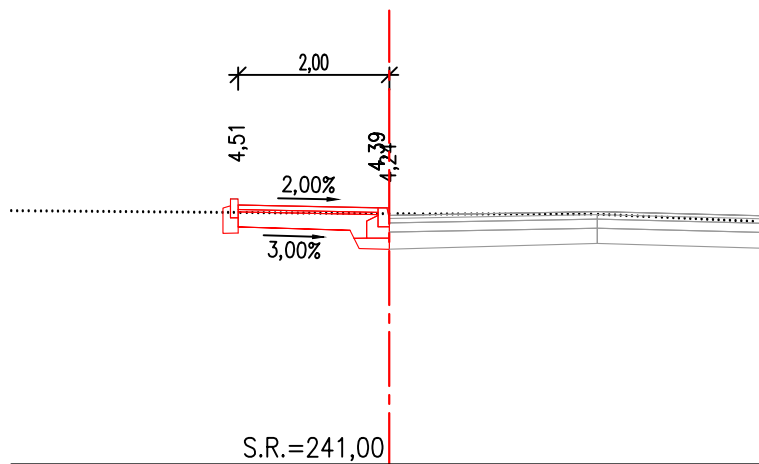
ŘEZ 10
km 0,220 00



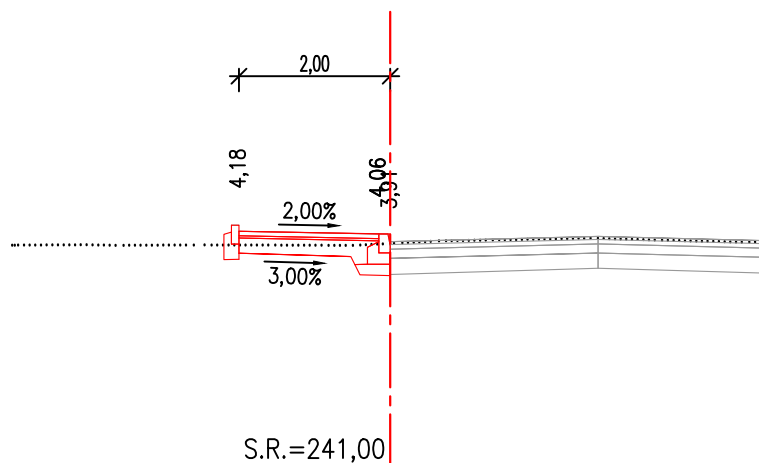
ŘEZ 11
km 0,240 00



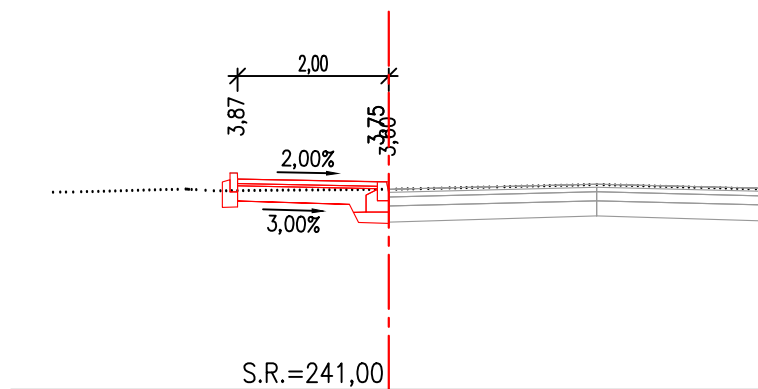
ŘEZ 13
km 0,260 00



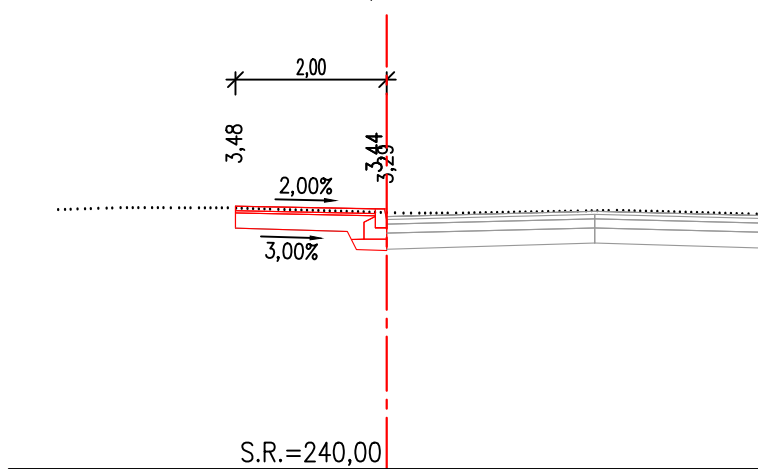
ŘEZ 14
km 0,280 00



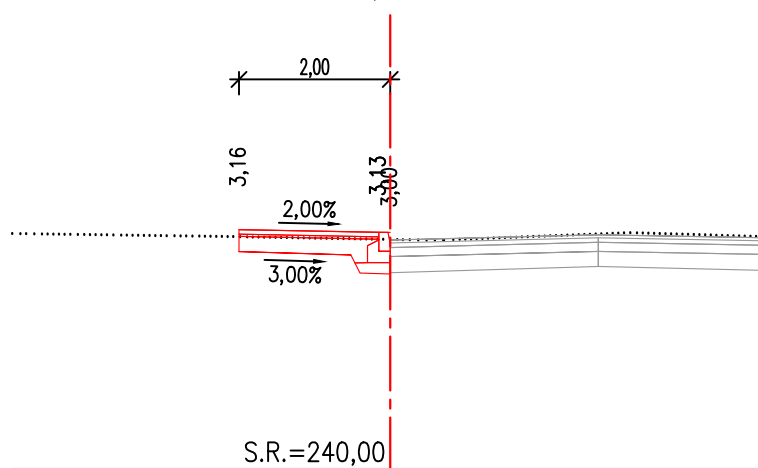
ŘEZ 15
km 0,300 00



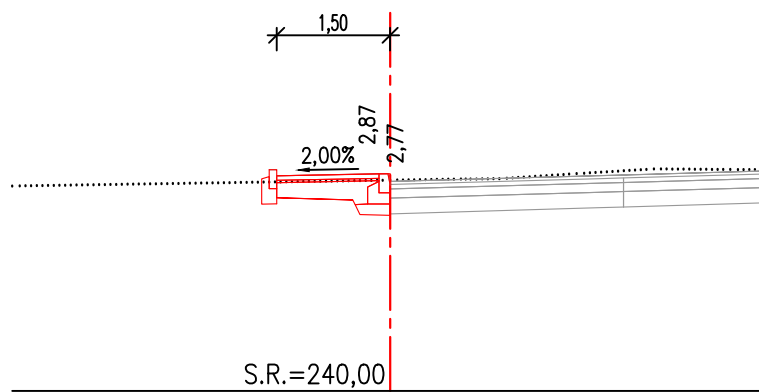
ŘEZ 16
km 0,320 00



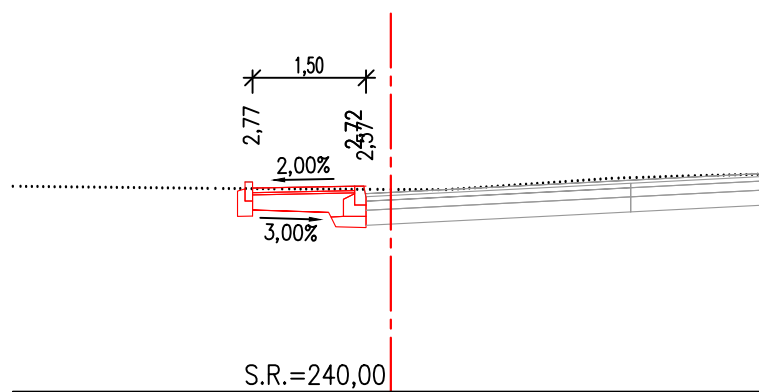
ŘEZ 17
km 0,340 00



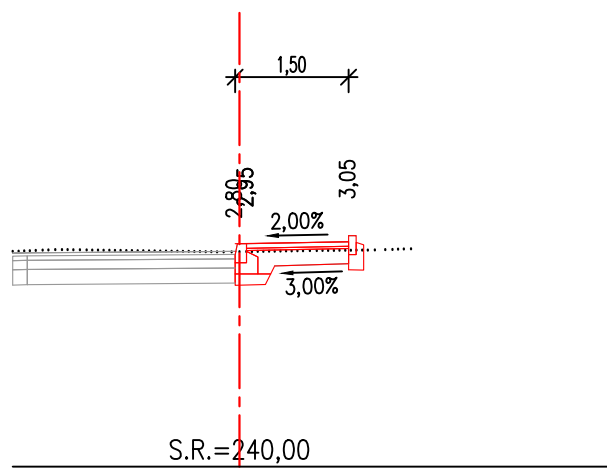
ŘEZ 18
km 0,360 00



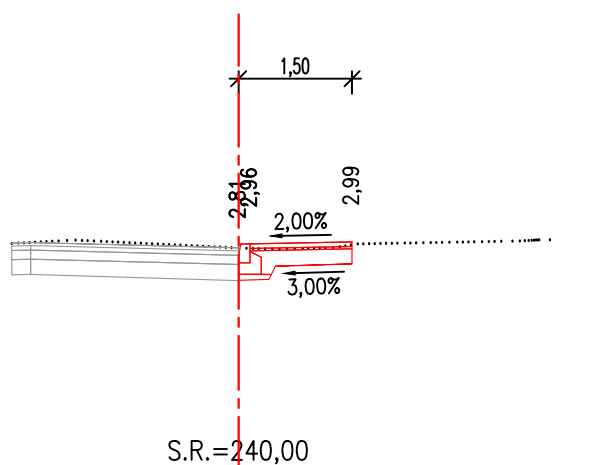
ŘEZ 19
km 0,380 00



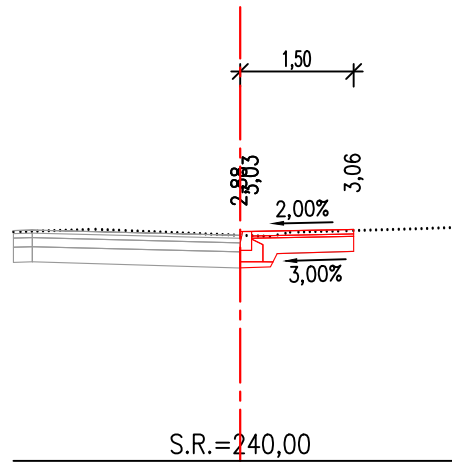
ŘEZ 20
km 0,400 00



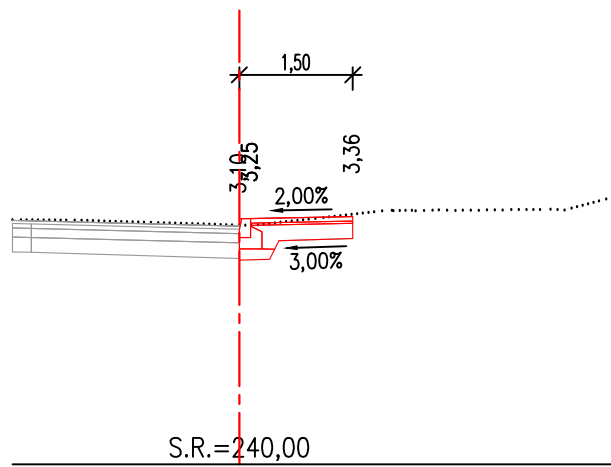
ŘEZ 21
km 0,420 00



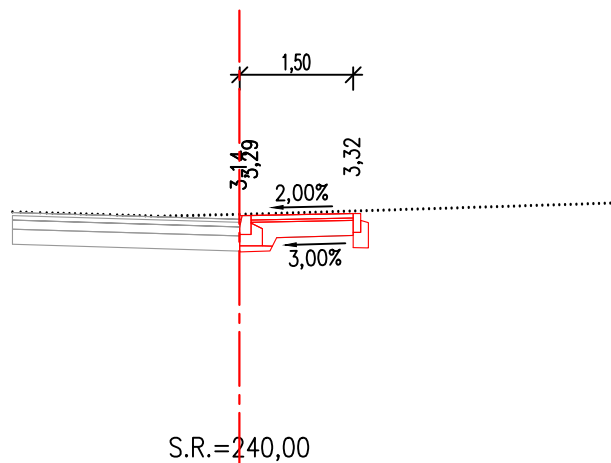
ŘEZ 22
km 0,440 00



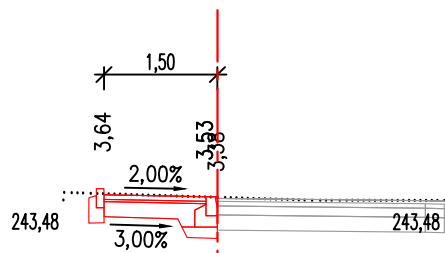
ŘEZ 23
km 0,460 00



ŘEZ 24
km 0,480 00

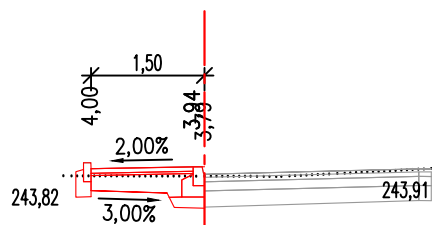


ŘEZ 25
km 0,500 00



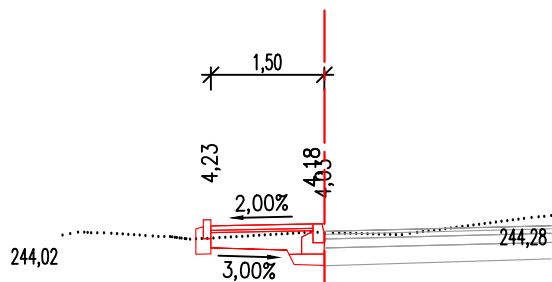
S.R.=240,00

ŘEZ 26
km 0,520 00



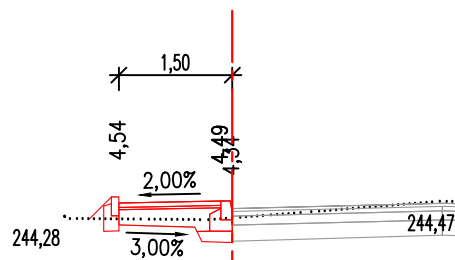
S.R.=241,00

ŘEZ 27
km 0,540 00



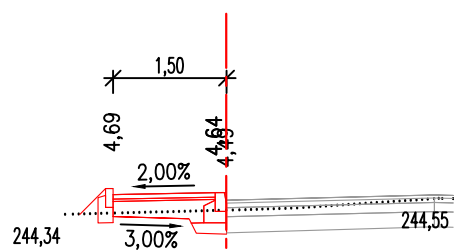
S.R.=241,00

ŘEZ 28
km 0,560 00



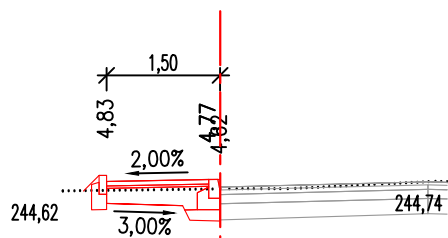
S.R.=241,00

ŘEZ 29
km 0,580 00



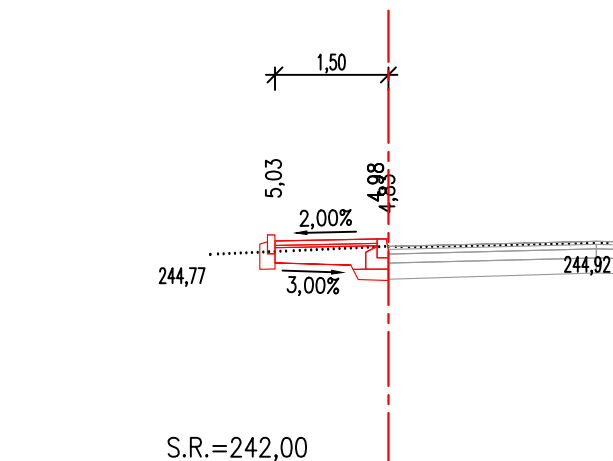
S.R.=242,00

ŘEZ 30
km 0,600 00

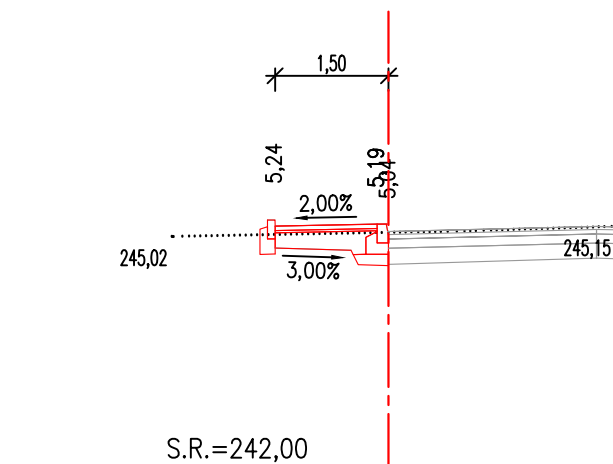


S.R.=242,00

ŘEZ 31
km 0,620 00



ŘEZ 32
km 0,640 00



ŘEZ 33
km 0,660 00

